

屏東縣高屏溪河川揚塵巡查表單

巡查日期	112.10.2	巡查地點	萬大大橋與新園田洋村河段		座標	X=193386；Y=2495651	
巡查項目	<input checked="" type="checkbox"/> 例行性巡查 <input type="checkbox"/> 預警巡查 <input type="checkbox"/> 高屏溪河川揚塵事件 <input type="checkbox"/> 大陸沙塵暴影響						
測站類別	時間	PM ₁₀ (μg/m ³)	風速(m/s)	風向(度)	溫度(°C)	相對溼度(%)	
沿岸空氣品質測站現況	大寮測站 【09時】	40.0	0.5	347	32	73	
巡查現地量測	現地量測 【09:45】 (以攜帶式儀器量測)	33.5	2.5	18	31	62	
		TSP(μg/m ³)		PM _{2.5} (μg/m ³)		土壤含水率(%)	土壤溫度(°C)
		35.3		17.4		無適合點量測	無適合點量測
處理方式與通報作業	1、是否錄影					<input type="checkbox"/> 有	<input checked="" type="checkbox"/> 無
	2、是否拍照					<input checked="" type="checkbox"/> 有	<input type="checkbox"/> 無
	3、是否進行揚塵預警通報					<input type="checkbox"/> 有	<input checked="" type="checkbox"/> 無
	4、是否進行媒體宣導					<input type="checkbox"/> 有	<input checked="" type="checkbox"/> 無
	5、是否通報相關計畫進行應變作業					<input type="checkbox"/> 有	<input checked="" type="checkbox"/> 無
巡查現地環境項目	河床裸露地		河道		植被		
目測概估各類比例	28%		61%		11%		
高屏河流域位置圖(空品測站、揚塵測站及巡查點)				現地巡查照片			
<p>巡查人員：黃育聖</p>							
				<p>巡查現況說明：</p> <p>1. 本日吹拂北北東風，裸露地無發現揚塵情勢，無發現其它污染來源。</p> <p>2. 揚塵抑制設施巡查有第七河川局施作之現地植被工法。</p>			
<p>註：現地量測 TSP、PM₁₀ 及 PM_{2.5} 數值為三次較近測值之平均值。</p>							

屏東縣高屏溪河川揚塵巡查表單



巡查日期	112.10.2	巡查地點	雙園大橋河段		座標	X=191690 ; Y=2491886	
巡查項目	<input checked="" type="checkbox"/> 例行性巡查 <input type="checkbox"/> 預警巡查 <input type="checkbox"/> 高屏溪河川揚塵事件 <input type="checkbox"/> 大陸沙塵暴影響						
測站類別	時間	PM ₁₀ ($\mu\text{g}/\text{m}^3$)	風速(m/s)	風向(度)	溫度(°C)	相對溼度(%)	
沿岸空氣品質測站現況	林園測站 【10時】	26.0	2.2	219	32	66	
巡查現地量測	現地量測 【10:01】 (以攜帶式儀器量測)	32.3	1.1	26	33	57	
		TSP($\mu\text{g}/\text{m}^3$)		PM _{2.5} ($\mu\text{g}/\text{m}^3$)		土壤含水率(%)	土壤溫度(°C)
		36.1		15.5		無適合點量測	無適合點量測
處理方式與通報作業	1、是否錄影				<input type="checkbox"/> 有	<input checked="" type="checkbox"/> 無	
	2、是否拍照				<input checked="" type="checkbox"/> 有	<input type="checkbox"/> 無	
	3、是否進行揚塵預警通報				<input type="checkbox"/> 有	<input checked="" type="checkbox"/> 無	
	4、是否進行媒體宣導				<input type="checkbox"/> 有	<input checked="" type="checkbox"/> 無	
	5、是否通報相關計畫進行應變作業				<input type="checkbox"/> 有	<input checked="" type="checkbox"/> 無	
巡查現地環境項目	河床裸露地		河道		植被		
目測概估各類比例	25%		60%		15%		
高屏河流域位置圖(空品測站、揚塵測站及巡查點)				現地巡查照片			
巡查人員：黃育聖							
巡查現況說明：							
1. 本日吹拂北北東風，裸露地尚無揚塵情事發生，另查看周邊農地已在施作，外租耕地裸露區域表土含水率尚濕潤無發現揚塵情況，並無發現其它污染來源。							
2. 該河段揚塵抑制工法尚有稻草蓆覆蓋。							

註：現地量測 TSP、PM₁₀ 及 PM_{2.5} 數值為三次較近測值之平均值。

屏東縣高屏溪河川揚塵巡查表單

巡查日期	112.10.2	巡查地點	攔河堰與高屏大橋河段		座標	X=194342; Y=2511370	
巡查項目	<input checked="" type="checkbox"/> 例行性巡查 <input type="checkbox"/> 預警巡查 <input type="checkbox"/> 高屏溪河川揚塵事件 <input type="checkbox"/> 大陸沙塵暴影響						
測站類別	時間	PM ₁₀ ($\mu\text{g}/\text{m}^3$)	風速(m/s)	風向(度)	溫度(°C)	相對溼度(%)	
沿岸空氣品質測站現況	大樹國中 【11時】	60.0	1.0	17	33	58	
巡查現地量測	現地量測 【11:06】 (以攜帶式儀器量測)	16.3	0.8	268	36	49	
		TSP($\mu\text{g}/\text{m}^3$)		PM _{2.5} ($\mu\text{g}/\text{m}^3$)		土壤含水率(%)	土壤溫度(°C)
		17.0		9.6		8.4	39
處理方式與通報作業	1、是否錄影				<input type="checkbox"/> 有	<input checked="" type="checkbox"/> 無	
	2、是否拍照				<input checked="" type="checkbox"/> 有	<input type="checkbox"/> 無	
	3、是否進行揚塵預警通報				<input type="checkbox"/> 有	<input checked="" type="checkbox"/> 無	
	4、是否進行媒體宣導				<input type="checkbox"/> 有	<input checked="" type="checkbox"/> 無	
	5、是否通報相關計畫進行應變作業				<input type="checkbox"/> 有	<input checked="" type="checkbox"/> 無	
巡查現地環境項目	河床裸露地		河道		植被		
目測概估各類比例	29%		61%		10%		
高屏河流域位置圖(空品測站、揚塵測站及巡查點)				現地巡查照片			
巡查人員：黃育聖							
巡查現況說明：							
1. 本日吹拂北北西風，稻草蓆區域綠覆情形良好，裸露地尚無揚塵情事發生，另查看周邊區域並無發現其它污染來源。 2. 該河段揚塵抑制設施尚有砂腸袋綠化植生工法、果樹碎木工法，以及稻草蓆鋪設。							
註：現地量測 TSP、PM ₁₀ 及 PM _{2.5} 數值為三次較近測值之平均值。							


屏東縣高屏溪河川揚塵巡查表單

巡查日期	112.10.2	巡查地點	里港大橋河段		座標	X=196393 ; Y=2521410				
巡查項目	<input checked="" type="checkbox"/> 例行性巡查 <input type="checkbox"/> 預警巡查 <input type="checkbox"/> 高屏溪河川揚塵事件 <input type="checkbox"/> 大陸沙塵暴影響									
測站類別	時間	PM ₁₀ ($\mu\text{g}/\text{m}^3$)	風速(m/s)	風向(度)	溫度(°C)	相對溼度(%)				
沿岸空氣品質測站現況	玉田國小 【14時】	37.0	0.9	267	36	54				
巡查現地量測	現地量測 【14:20】 (以攜帶式儀器量測)	25.1	4.4	160	32	62				
		TSP($\mu\text{g}/\text{m}^3$)		PM _{2.5} ($\mu\text{g}/\text{m}^3$)		土壤含水率(%)	土壤溫度(°C)			
		25.7		16.9		10.6	37			
處理方式與通報作業	1、是否錄影				<input type="checkbox"/> 有	<input checked="" type="checkbox"/> 無				
	2、是否拍照				<input checked="" type="checkbox"/> 有	<input type="checkbox"/> 無				
	3、是否進行揚塵預警通報				<input type="checkbox"/> 有	<input checked="" type="checkbox"/> 無				
	4、是否進行媒體宣導				<input type="checkbox"/> 有	<input checked="" type="checkbox"/> 無				
	5、是否通報相關計畫進行應變作業				<input type="checkbox"/> 有	<input checked="" type="checkbox"/> 無				
巡查現地環境項目	河床裸露地		河道		植被					
目測概估各類比例	31%		56%		13%					
高屏河流域位置圖(空品測站、揚塵測站及巡查點)				現地巡查照片						
										
							巡查人員：黃育聖			
							巡查現況說明：			
							1. 本日吹拂南南東風，裸露地尚無揚塵情事發生，另查看周邊區域並無發現其它污染來源。			
							2. 揚塵抑制設施巡查有第七河川局施作於里港大橋下游之稻草蓆覆蓋以及里嶺大橋上游之防風林。			
							註：現地量測 TSP、PM ₁₀ 及 PM _{2.5} 數值為三次較近測值之平均值。			

屏東縣高屏溪河川揚塵巡查表單

巡查日期	112.10.2	巡查地點	斜張橋河段		座標	X=193337 ; Y= 2517605				
巡查項目	<input checked="" type="checkbox"/> 例行性巡查 <input type="checkbox"/> 預警巡查 <input type="checkbox"/> 高屏溪河川揚塵事件 <input type="checkbox"/> 大陸沙塵暴影響									
測站類別	時間	PM ₁₀ ($\mu\text{g}/\text{m}^3$)	風速(m/s)	風向(度)	溫度(°C)	相對溼度(%)				
沿岸空氣品質測站現況	玉田國小 【14時】	37.0	0.9	267	36	54				
巡查現地量測	現地量測 【14:54】 (以攜帶式儀器量測)	31.9	1.0	194	32	60				
		TSP($\mu\text{g}/\text{m}^3$)		PM _{2.5} ($\mu\text{g}/\text{m}^3$)		土壤含水率(%)	土壤溫度(°C)			
		33.1		17.8		無適合點量測	無適合點量測			
處理方式與通報作業	1、是否錄影				<input type="checkbox"/> 有	<input checked="" type="checkbox"/> 無				
	2、是否拍照				<input checked="" type="checkbox"/> 有	<input type="checkbox"/> 無				
	3、是否進行揚塵預警通報				<input type="checkbox"/> 有	<input checked="" type="checkbox"/> 無				
	4、是否進行媒體宣導				<input type="checkbox"/> 有	<input checked="" type="checkbox"/> 無				
	5、是否通報相關計畫進行應變作業				<input type="checkbox"/> 有	<input checked="" type="checkbox"/> 無				
巡查現地環境項目	河床裸露地		河道		植被					
目測概估各類比例	32%		60%		8%					
高屏河流域位置圖(空品測站、揚塵測站及巡查點)				現地巡查照片						
							巡查人員：黃育聖			
							巡查現況說明： 1. 本日吹拂南南西風，裸露地尚無揚塵情事發生，另查看周邊區域並無發現其它污染來源。 2. 該河段揚塵防制工法尚有稻草蓆覆蓋工法。			
							註：現地量測 TSP、PM ₁₀ 及 PM _{2.5} 數值為三次較近測值之平均值。			

屏東縣高屏溪河川揚塵巡查表單

巡查日期	112.10.20	巡查地點	斜張橋河段		座標	X=193337 ; Y= 2517605				
巡查項目	<input checked="" type="checkbox"/> 例行性巡查 <input type="checkbox"/> 預警巡查 <input type="checkbox"/> 高屏溪河川揚塵事件 <input type="checkbox"/> 大陸沙塵暴影響									
測站類別	時間	PM ₁₀ ($\mu\text{g}/\text{m}^3$)	風速(m/s)	風向(度)	溫度(°C)	相對溼度(%)				
沿岸空氣品質測站現況	玉田國小 【09時】	115.0	0.8	354	28	74				
巡查現地量測	現地量測 【09:38】 (以攜帶式儀器量測)	18.5	0.6	83	30	52				
		TSP($\mu\text{g}/\text{m}^3$)		PM _{2.5} ($\mu\text{g}/\text{m}^3$)		土壤含水率(%)	土壤溫度(°C)			
		19.2		11.4		無適合點量測	無適合點量測			
處理方式與通報作業	1、是否錄影				<input type="checkbox"/> 有	<input checked="" type="checkbox"/> 無				
	2、是否拍照				<input checked="" type="checkbox"/> 有	<input type="checkbox"/> 無				
	3、是否進行揚塵預警通報				<input type="checkbox"/> 有	<input checked="" type="checkbox"/> 無				
	4、是否進行媒體宣導				<input type="checkbox"/> 有	<input checked="" type="checkbox"/> 無				
	5、是否通報相關計畫進行應變作業				<input type="checkbox"/> 有	<input checked="" type="checkbox"/> 無				
巡查現地環境項目	河床裸露地		河道		植被					
目測概估各類比例	34%		57%		9%					
高屏河流域位置圖(空品測站、揚塵測站及巡查點)				現地巡查照片						
										
							巡查人員：黃育聖			
							巡查現況說明： 1. 本日吹拂東風，裸露地尚無揚塵情事發生，另查看周邊區域並無發現其它污染來源。 2. 該河段揚塵防制工法尚有稻草蓆覆蓋工法。			
							註：現地量測 TSP、PM ₁₀ 及 PM _{2.5} 數值為三次較近測值之平均值。			

屏東縣高屏溪河川揚塵巡查表單

巡查日期	112.10.20	巡查地點	里港大橋河段		座標	X=196393 ; Y=2521410			
巡查項目	<input checked="" type="checkbox"/> 例行性巡查 <input type="checkbox"/> 預警巡查 <input type="checkbox"/> 高屏溪河川揚塵事件 <input type="checkbox"/> 大陸沙塵暴影響								
測站類別	時間	PM ₁₀ ($\mu\text{g}/\text{m}^3$)	風速(m/s)	風向(度)	溫度(°C)	相對溼度(%)			
沿岸空氣品質測站現況	玉田國小 【10時】	107.0	0.6	325	31	63			
巡查現地量測	現地量測 【10:12】 (以攜帶式儀器量測)	28.3	1.4	168	31	48			
		TSP($\mu\text{g}/\text{m}^3$)		PM _{2.5} ($\mu\text{g}/\text{m}^3$)		土壤含水率(%)	土壤溫度(°C)		
		32.9		13.6		7.4	33		
處理方式與通報作業	1、是否錄影				<input type="checkbox"/> 有	<input checked="" type="checkbox"/> 無			
	2、是否拍照				<input checked="" type="checkbox"/> 有	<input type="checkbox"/> 無			
	3、是否進行揚塵預警通報				<input type="checkbox"/> 有	<input checked="" type="checkbox"/> 無			
	4、是否進行媒體宣導				<input type="checkbox"/> 有	<input checked="" type="checkbox"/> 無			
	5、是否通報相關計畫進行應變作業				<input type="checkbox"/> 有	<input checked="" type="checkbox"/> 無			
巡查現地環境項目	河床裸露地		河道		植被				
目測概估各類比例	33%		53%		14%				
高屏河流域位置圖(空品測站、揚塵測站及巡查點)				現地巡查照片					
							巡查人員：黃育聖		
							巡查現況說明： 1. 本日吹拂南南東風，裸露地尚無揚塵情事發生，另查看周邊區域並無發現其它污染來源。 2. 揚塵抑制設施巡查有第七河川局施作於里港大橋下游之稻草蓆覆蓋以及里嶺大橋上游之防風林。		
註：現地量測 TSP、PM ₁₀ 及 PM _{2.5} 數值為三次較近測值之平均值。									

屏東縣高屏溪河川揚塵巡查表單

巡查日期	112.10.20	巡查地點	攔河堰與高屏大橋河段		座標	X=194342 ; Y=2511370	
巡查項目	<input checked="" type="checkbox"/> 例行性巡查 <input type="checkbox"/> 預警巡查 <input type="checkbox"/> 高屏溪河川揚塵事件 <input type="checkbox"/> 大陸沙塵暴影響						
測站類別	時間	PM ₁₀ ($\mu\text{g}/\text{m}^3$)	風速(m/s)	風向(度)	溫度(°C)	相對溼度(%)	
沿岸空氣品質測站現況	大樹國中 【11時】	105.0	1.0	256	31	52	
巡查現地量測	現地量測 【11:14】 (以攜帶式儀器量測)	14.1	1.2	255	33	41	
		TSP($\mu\text{g}/\text{m}^3$)		PM _{2.5} ($\mu\text{g}/\text{m}^3$)		土壤含水率(%)	土壤溫度(°C)
		15.3		8.8		7.3	35
處理方式與通報作業	1、是否錄影				<input type="checkbox"/> 有	<input checked="" type="checkbox"/> 無	
	2、是否拍照				<input checked="" type="checkbox"/> 有	<input type="checkbox"/> 無	
	3、是否進行揚塵預警通報				<input type="checkbox"/> 有	<input checked="" type="checkbox"/> 無	
	4、是否進行媒體宣導				<input type="checkbox"/> 有	<input checked="" type="checkbox"/> 無	
	5、是否通報相關計畫進行應變作業				<input type="checkbox"/> 有	<input checked="" type="checkbox"/> 無	
巡查現地環境項目	河床裸露地		河道		植被		
目測概估各類比例	32%		57%		11%		
高屏河流域位置圖(空品測站、揚塵測站及巡查點)				現地巡查照片			
巡查人員：黃育聖							
巡查現況說明：							
1. 本日吹拂西南西風，稻草蓆區域綠覆情形良好，裸露地尚無揚塵情事發生，另查看周邊區域並無發現其它污染來源。 2. 該河段揚塵抑制設施尚有砂腸袋綠化植生工法、果樹碎木工法，以及稻草蓆鋪設。							

註：現地量測 TSP、PM₁₀ 及 PM_{2.5} 數值為三次較近測值之平均值。

屏東縣高屏溪河川揚塵巡查表單



巡查日期	112.10.20	巡查地點	萬大大橋與新園田洋村河段		座標	X=193386 ; Y=2495651	
巡查項目	<input checked="" type="checkbox"/> 例行性巡查 <input type="checkbox"/> 預警巡查 <input type="checkbox"/> 高屏溪河川揚塵事件 <input type="checkbox"/> 大陸沙塵暴影響						
測站類別	時間	PM ₁₀ ($\mu\text{g}/\text{m}^3$)	風速(m/s)	風向(度)	溫度(°C)	相對溼度(%)	
沿岸空氣品質測站現況	大寮測站 【13時】	49.0	1.4	245	31	55	
巡查現地量測	現地量測 【13:52】 (以攜帶式儀器量測)	26.9	3.3	246	31	50	
		TSP($\mu\text{g}/\text{m}^3$)		PM _{2.5} ($\mu\text{g}/\text{m}^3$)		土壤含水率(%)	土壤溫度(°C)
		28.3		19		無適合點量測	無適合點量測
處理方式與通報作業	1、是否錄影					<input type="checkbox"/> 有	<input checked="" type="checkbox"/> 無
	2、是否拍照					<input checked="" type="checkbox"/> 有	<input type="checkbox"/> 無
	3、是否進行揚塵預警通報					<input type="checkbox"/> 有	<input checked="" type="checkbox"/> 無
	4、是否進行媒體宣導					<input type="checkbox"/> 有	<input checked="" type="checkbox"/> 無
	5、是否通報相關計畫進行應變作業					<input type="checkbox"/> 有	<input checked="" type="checkbox"/> 無
巡查現地環境項目	河床裸露地		河道		植被		
目測概估各類比例	30%		58%		12%		
高屏河流域位置圖(空品測站、揚塵測站及巡查點)				現地巡查照片			
巡查人員：黃育聖							
巡查現況說明：							
1. 本日吹拂西南西風，裸露地無發現揚塵情勢，無發現其它污染來源。							
2. 揚塵抑制設施巡查有第七河川局施作之現地植被工法。							

註：現地量測 TSP、PM₁₀ 及 PM_{2.5} 數值為三次較近測值之平均值。

屏東縣高屏溪河川揚塵巡查表單

巡查日期	112.10.20	巡查地點	雙園大橋河段		座標	X=191690 ; Y=2491886				
巡查項目	<input checked="" type="checkbox"/> 例行性巡查 <input type="checkbox"/> 預警巡查 <input type="checkbox"/> 高屏溪河川揚塵事件 <input type="checkbox"/> 大陸沙塵暴影響									
測站類別	時間	PM ₁₀ ($\mu\text{g}/\text{m}^3$)	風速(m/s)	風向(度)	溫度(°C)	相對溼度(%)				
沿岸空氣品質測站現況	林園測站 【14時】	37.0	2.7	284	29	62				
巡查現地量測	現地量測 【14:08】 (以攜帶式儀器量測)	27.6	1.6	263	30	58				
		TSP($\mu\text{g}/\text{m}^3$)		PM _{2.5} ($\mu\text{g}/\text{m}^3$)		土壤含水率(%)	土壤溫度(°C)			
		28.6		19.8		無適合點量測	無適合點量測			
處理方式與通報作業	1、是否錄影				<input type="checkbox"/> 有	<input checked="" type="checkbox"/> 無				
	2、是否拍照				<input checked="" type="checkbox"/> 有	<input type="checkbox"/> 無				
	3、是否進行揚塵預警通報				<input type="checkbox"/> 有	<input checked="" type="checkbox"/> 無				
	4、是否進行媒體宣導				<input type="checkbox"/> 有	<input checked="" type="checkbox"/> 無				
	5、是否通報相關計畫進行應變作業				<input type="checkbox"/> 有	<input checked="" type="checkbox"/> 無				
巡查現地環境項目	河床裸露地		河道		植被					
目測概估各類比例	27%		58%		15%					
高屏河流域位置圖(空品測站、揚塵測站及巡查點)				現地巡查照片						
							巡查人員：黃育聖			
							巡查現況說明： 1. 本日吹拂西風，裸露地尚無揚塵情事發生，另查看周邊農地已在施作無發現揚塵情況，並無發現其它污染來源。 2. 該河段揚塵抑制工法尚有稻草蓆覆蓋。			
							註：現地量測 TSP、PM ₁₀ 及 PM _{2.5} 數值為三次較近測值之平均值。			

屏東縣高屏溪河川揚塵巡查表單

巡查日期	112.10.25	巡查地點	里港大橋河段		座標	X=196393 ; Y=2521410				
巡查項目	<input checked="" type="checkbox"/> 例行性巡查 <input type="checkbox"/> 預警巡查 <input type="checkbox"/> 高屏溪河川揚塵事件 <input type="checkbox"/> 大陸沙塵暴影響									
測站類別	時間	PM ₁₀ ($\mu\text{g}/\text{m}^3$)	風速(m/s)	風向(度)	溫度(°C)	相對溼度(%)				
沿岸空氣品質測站現況	玉田國小 【12時】	79.0	0.8	223	33	61				
巡查現地量測	現地量測 【12:01】 (以攜帶式儀器量測)	57.6	1.5	301	33	53				
		TSP($\mu\text{g}/\text{m}^3$)		PM _{2.5} ($\mu\text{g}/\text{m}^3$)		土壤含水率(%)	土壤溫度(°C)			
		63.6		35.3		8.8	37			
處理方式與通報作業	1、是否錄影				<input type="checkbox"/> 有	<input checked="" type="checkbox"/> 無				
	2、是否拍照				<input checked="" type="checkbox"/> 有	<input type="checkbox"/> 無				
	3、是否進行揚塵預警通報				<input type="checkbox"/> 有	<input checked="" type="checkbox"/> 無				
	4、是否進行媒體宣導				<input type="checkbox"/> 有	<input checked="" type="checkbox"/> 無				
	5、是否通報相關計畫進行應變作業				<input type="checkbox"/> 有	<input checked="" type="checkbox"/> 無				
巡查現地環境項目	河床裸露地		河道		植被					
目測概估各類比例	34%		51%		15%					
高屏河流域位置圖(空品測站、揚塵測站及巡查點)				現地巡查照片						
										
							巡查人員：黃育聖			
							巡查現況說明：			
							1. 本日吹拂西北西風，裸露地尚無揚塵情事發生，另查看周邊區域並無發現其它污染來源。			
							2. 揚塵抑制設施巡查有第七河川局施作於里港大橋下游之稻草蓆覆蓋以及里嶺大橋上游之防風林。			
							註：現地量測 TSP、PM ₁₀ 及 PM _{2.5} 數值為三次較近測值之平均值。			

屏東縣高屏溪河川揚塵巡查表單

巡查日期	112.10.25	巡查地點	斜張橋河段		座標	X=193337 ; Y= 2517605				
巡查項目	<input checked="" type="checkbox"/> 例行性巡查 <input type="checkbox"/> 預警巡查 <input type="checkbox"/> 高屏溪河川揚塵事件 <input type="checkbox"/> 大陸沙塵暴影響									
測站類別	時間	PM ₁₀ ($\mu\text{g}/\text{m}^3$)	風速(m/s)	風向(度)	溫度(°C)	相對溼度(%)				
沿岸空氣品質測站現況	玉田國小 【14時】	21.0	1.3	283	32	65				
巡查現地量測	現地量測 【14:06】 (以攜帶式儀器量測)	45.5	3.2	306	31	55				
		TSP($\mu\text{g}/\text{m}^3$)		PM _{2.5} ($\mu\text{g}/\text{m}^3$)		土壤含水率(%)	土壤溫度(°C)			
		47.5		32.3		無適合點量測	無適合點量測			
處理方式與通報作業	1、是否錄影				<input type="checkbox"/> 有	<input checked="" type="checkbox"/> 無				
	2、是否拍照				<input checked="" type="checkbox"/> 有	<input type="checkbox"/> 無				
	3、是否進行揚塵預警通報				<input type="checkbox"/> 有	<input checked="" type="checkbox"/> 無				
	4、是否進行媒體宣導				<input type="checkbox"/> 有	<input checked="" type="checkbox"/> 無				
	5、是否通報相關計畫進行應變作業				<input type="checkbox"/> 有	<input checked="" type="checkbox"/> 無				
巡查現地環境項目	河床裸露地		河道		植被					
目測概估各類比例	36%		55%		9%					
高屏河流域位置圖(空品測站、揚塵測站及巡查點)				現地巡查照片						
							巡查人員：黃育聖			
							巡查現況說明： 1. 本日吹拂西北風，現地有在施作疏濬工區擋水土堤，裸露地部分並無發現揚塵情勢，另查看周邊區域並無發現其它污染來源。 2. 該河段揚塵防制工法尚有稻草蓆覆蓋工法。			
							註：現地量測 TSP、PM ₁₀ 及 PM _{2.5} 數值為三次較近測值之平均值。			

屏東縣高屏溪河川揚塵巡查表單

巡查日期	112.10.25	巡查地點	攔河堰與高屏大橋河段		座標	X=194342 ; Y=2511370	
巡查項目	<input checked="" type="checkbox"/> 例行性巡查 <input type="checkbox"/> 預警巡查 <input type="checkbox"/> 高屏溪河川揚塵事件 <input type="checkbox"/> 大陸沙塵暴影響						
測站類別	時間	PM ₁₀ ($\mu\text{g}/\text{m}^3$)	風速(m/s)	風向(度)	溫度(°C)	相對溼度(%)	
沿岸空氣品質測站現況	大樹國中 【14時】	99.0	2.3	292	31	62	
巡查現地量測	現地量測 【14:53】 (以攜帶式儀器量測)	37.0	3.7	305	31	56	
		TSP($\mu\text{g}/\text{m}^3$)		PM _{2.5} ($\mu\text{g}/\text{m}^3$)		土壤含水率(%)	土壤溫度(°C)
		39.7		24.3		3.9	35
處理方式與通報作業	1、是否錄影				<input type="checkbox"/> 有	<input checked="" type="checkbox"/> 無	
	2、是否拍照				<input checked="" type="checkbox"/> 有	<input type="checkbox"/> 無	
	3、是否進行揚塵預警通報				<input type="checkbox"/> 有	<input checked="" type="checkbox"/> 無	
	4、是否進行媒體宣導				<input type="checkbox"/> 有	<input checked="" type="checkbox"/> 無	
	5、是否通報相關計畫進行應變作業				<input type="checkbox"/> 有	<input checked="" type="checkbox"/> 無	
巡查現地環境項目	河床裸露地		河道		植被		
目測概估各類比例	33%		56%		11%		
高屏河流域位置圖(空品測站、揚塵測站及巡查點)				現地巡查照片			
巡查人員：黃育聖							
巡查現況說明：							
1. 本日吹拂西北風，稻草蓆區域綠覆情形良好，裸露地尚無揚塵情事發生，另查看周邊區域並無發現其它污染來源。 2. 該河段揚塵抑制設施尚有砂腸袋綠化植生工法、果樹碎木工法，以及稻草蓆鋪設。							

註：現地量測 TSP、PM₁₀及 PM_{2.5}數值為三次較近測值之平均值。

屏東縣高屏溪河川揚塵巡查表單

巡查日期	112.10.25	巡查地點	萬大大橋與新園田洋村河段		座標	X=193386 ; Y=2495651			
巡查項目	<input checked="" type="checkbox"/> 例行性巡查 <input type="checkbox"/> 預警巡查 <input type="checkbox"/> 高屏溪河川揚塵事件 <input type="checkbox"/> 大陸沙塵暴影響								
測站類別	時間	PM ₁₀ ($\mu\text{g}/\text{m}^3$)	風速(m/s)	風向(度)	溫度(°C)	相對溼度(%)			
沿岸空氣品質測站現況	大寮測站 【15時】	56.0	1.7	283	30	69			
巡查現地量測	現地量測 【15:27】 (以攜帶式儀器量測)	38.0	3.6	297	31	57			
		TSP($\mu\text{g}/\text{m}^3$)		PM _{2.5} ($\mu\text{g}/\text{m}^3$)		土壤含水率(%)	土壤溫度(°C)		
		39.2		27.1		無適合點量測	無適合點量測		
處理方式與通報作業	1、是否錄影					<input type="checkbox"/> 有	<input checked="" type="checkbox"/> 無		
	2、是否拍照					<input checked="" type="checkbox"/> 有	<input type="checkbox"/> 無		
	3、是否進行揚塵預警通報					<input type="checkbox"/> 有	<input checked="" type="checkbox"/> 無		
	4、是否進行媒體宣導					<input type="checkbox"/> 有	<input checked="" type="checkbox"/> 無		
	5、是否通報相關計畫進行應變作業					<input type="checkbox"/> 有	<input checked="" type="checkbox"/> 無		
巡查現地環境項目	河床裸露地		河道		植被				
目測概估各類比例	31%		57%		12%				
高屏河流域位置圖(空品測站、揚塵測站及巡查點)				現地巡查照片					
							<p>巡查人員：黃育聖</p> <p>巡查現況說明：</p> <p>1. 本日吹拂西北西風，裸露地無發現揚塵情勢，無發現其它污染來源。</p> <p>2. 揚塵抑制設施巡查有第七河川局施作之現地植被工法。</p>		



屏東縣高屏溪河川揚塵巡查表單

巡查日期	112.10.25	巡查地點	雙園大橋河段		座標	X=191690 ; Y=2491886				
巡查項目	<input checked="" type="checkbox"/> 例行性巡查 <input type="checkbox"/> 預警巡查 <input type="checkbox"/> 高屏溪河川揚塵事件 <input type="checkbox"/> 大陸沙塵暴影響									
測站類別	時間	PM ₁₀ ($\mu\text{g}/\text{m}^3$)	風速(m/s)	風向(度)	溫度(°C)	相對溼度(%)				
沿岸空氣品質測站現況	林園測站 【15時】	44.0	2.8	290	29	69				
巡查現地量測	現地量測 【15:51】 (以攜帶式儀器量測)	27.0	2.5	284	30	60				
		TSP($\mu\text{g}/\text{m}^3$)		PM _{2.5} ($\mu\text{g}/\text{m}^3$)		土壤含水率(%)	土壤溫度(°C)			
		27.3		19.6		無適合點量測	無適合點量測			
處理方式與通報作業	1、是否錄影				<input type="checkbox"/> 有	<input checked="" type="checkbox"/> 無				
	2、是否拍照				<input checked="" type="checkbox"/> 有	<input type="checkbox"/> 無				
	3、是否進行揚塵預警通報				<input type="checkbox"/> 有	<input checked="" type="checkbox"/> 無				
	4、是否進行媒體宣導				<input type="checkbox"/> 有	<input checked="" type="checkbox"/> 無				
	5、是否通報相關計畫進行應變作業				<input type="checkbox"/> 有	<input checked="" type="checkbox"/> 無				
巡查現地環境項目	河床裸露地		河道		植被					
目測概估各類比例	28%		56%		16%					
高屏河流域位置圖(空品測站、揚塵測站及巡查點)				現地巡查照片						
							巡查人員：黃育聖			
							巡查現況說明：			
							1. 本日吹拂西北西風，裸露地尚無揚塵情事發生，另查看周邊農地已在施作無發現揚塵情況，並無發現其它污染來源。			
							2. 該河段揚塵抑制工法尚有稻草蓆覆蓋。			
							註：現地量測 TSP、PM ₁₀ 及 PM _{2.5} 數值為三次較近測值之平均值。			

屏東縣高屏溪河川揚塵巡查表單

巡查日期	112.10.31	巡查地點	萬大大橋與新園田洋村河段		座標	X=193386 ; Y=2495651			
巡查項目	<input checked="" type="checkbox"/> 例行性巡查 <input type="checkbox"/> 預警巡查 <input type="checkbox"/> 高屏溪河川揚塵事件 <input type="checkbox"/> 大陸沙塵暴影響								
測站類別	時間	PM ₁₀ ($\mu\text{g}/\text{m}^3$)	風速(m/s)	風向(度)	溫度(°C)	相對溼度(%)			
沿岸空氣品質測站現況	大寮測站 【14時】	59.0	2.0	264	30	58			
巡查現地量測	現地量測 【14:02】 (以攜帶式儀器量測)	24.4	4.9	277	32	49			
		TSP($\mu\text{g}/\text{m}^3$)		PM _{2.5} ($\mu\text{g}/\text{m}^3$)		土壤含水率(%)	土壤溫度(°C)		
		25.4		15.8		無適合點量測	無適合點量測		
處理方式與通報作業	1、是否錄影				<input type="checkbox"/> 有	<input checked="" type="checkbox"/> 無			
	2、是否拍照				<input checked="" type="checkbox"/> 有	<input type="checkbox"/> 無			
	3、是否進行揚塵預警通報				<input type="checkbox"/> 有	<input checked="" type="checkbox"/> 無			
	4、是否進行媒體宣導				<input type="checkbox"/> 有	<input checked="" type="checkbox"/> 無			
	5、是否通報相關計畫進行應變作業				<input type="checkbox"/> 有	<input checked="" type="checkbox"/> 無			
巡查現地環境項目	河床裸露地		河道		植被				
目測概估各類比例	32%		56%		12%				
高屏河流域位置圖(空品測站、揚塵測站及巡查點)				現地巡查照片					
							巡查人員：黃育聖		
							巡查現況說明： 1. 本日吹拂西風，裸露地無發現揚塵情勢，無發現其它污染來源。 2. 揚塵抑制設施巡查有第七河川局施作之現地植被工法。		
註：現地量測 TSP、PM ₁₀ 及 PM _{2.5} 數值為三次較近測值之平均值。									

屏東縣高屏溪河川揚塵巡查表單

巡查日期	112.10.31	巡查地點	雙園大橋河段		座標	X=191690 ; Y=2491886			
巡查項目	<input checked="" type="checkbox"/> 例行性巡查 <input type="checkbox"/> 預警巡查 <input type="checkbox"/> 高屏溪河川揚塵事件 <input type="checkbox"/> 大陸沙塵暴影響								
測站類別	時間	PM ₁₀ ($\mu\text{g}/\text{m}^3$)	風速(m/s)	風向(度)	溫度(°C)	相對溼度(%)			
沿岸空氣品質測站現況	林園測站 【14時】	57.0	2.3	276	28	65			
巡查現地量測	現地量測 【14:22】 (以攜帶式儀器量測)	37.9	2.5	270	30	61			
		TSP($\mu\text{g}/\text{m}^3$)		PM _{2.5} ($\mu\text{g}/\text{m}^3$)		土壤含水率(%)	土壤溫度(°C)		
		39.1		24.6		無適合點量測	無適合點量測		
處理方式與通報作業	1、是否錄影				<input type="checkbox"/> 有	<input checked="" type="checkbox"/> 無			
	2、是否拍照				<input checked="" type="checkbox"/> 有	<input type="checkbox"/> 無			
	3、是否進行揚塵預警通報				<input type="checkbox"/> 有	<input checked="" type="checkbox"/> 無			
	4、是否進行媒體宣導				<input type="checkbox"/> 有	<input checked="" type="checkbox"/> 無			
	5、是否通報相關計畫進行應變作業				<input type="checkbox"/> 有	<input checked="" type="checkbox"/> 無			
巡查現地環境項目	河床裸露地		河道		植被				
目測概估各類比例	29%		55%		16%				
高屏河流域位置圖(空品測站、揚塵測站及巡查點)				現地巡查照片					
									
							巡查人員：黃育聖		
							巡查現況說明： 1. 本日吹拂西風，裸露地尚無揚塵情事發生，另查看周邊農地已在施作無發現揚塵情況，並無發現其它污染來源。 2. 該河段揚塵抑制工法尚有稻草蓆覆蓋。		
註：現地量測 TSP、PM ₁₀ 及 PM _{2.5} 數值為三次較近測值之平均值。									

屏東縣高屏溪河川揚塵巡查表單

巡查日期	112.10.31	巡查地點	攔河堰與高屏大橋河段		座標	X=194342 ; Y=2511370	
巡查項目	<input checked="" type="checkbox"/> 例行性巡查 <input type="checkbox"/> 預警巡查 <input type="checkbox"/> 高屏溪河川揚塵事件 <input type="checkbox"/> 大陸沙塵暴影響						
測站類別	時間	PM ₁₀ (μg/m ³)	風速(m/s)	風向(度)	溫度(°C)	相對溼度(%)	
沿岸空氣品質測站現況	大樹國中 【15時】	NA	2.1	268	29	58	
巡查現地量測	現地量測 【15:10】 (以攜帶式儀器量測)	17.4	3.4	230	30	51	
		TSP(μg/m ³)		PM _{2.5} (μg/m ³)		土壤含水率(%)	土壤溫度(°C)
		18.0		10.5		7.6	34
處理方式與通報作業	1、是否錄影				<input type="checkbox"/> 有	<input checked="" type="checkbox"/> 無	
	2、是否拍照				<input checked="" type="checkbox"/> 有	<input type="checkbox"/> 無	
	3、是否進行揚塵預警通報				<input type="checkbox"/> 有	<input checked="" type="checkbox"/> 無	
	4、是否進行媒體宣導				<input type="checkbox"/> 有	<input checked="" type="checkbox"/> 無	
	5、是否通報相關計畫進行應變作業				<input type="checkbox"/> 有	<input checked="" type="checkbox"/> 無	
巡查現地環境項目	河床裸露地		河道		植被		
目測概估各類比例	34%		54%		12%		
高屏河流域位置圖(空品測站、揚塵測站及巡查點)				現地巡查照片			

巡查人員：黃育聖

巡查現況說明：

1. 本日吹拂西南風，稻草蓆區域綠覆情形良好，裸露地尚無揚塵情事發生，另查看周邊區域並無發現其它污染來源。
2. 該河段揚塵抑制設施尚有砂腸袋綠化植生工法、果樹碎木工法，以及稻草蓆鋪設。

註：現地量測 TSP、PM₁₀ 及 PM_{2.5} 數值為三次較近測值之平均值。

屏東縣高屏溪河川揚塵巡查表單

巡查日期	112.10.31	巡查地點	里港大橋河段		座標	X=196393 ; Y=2521410				
巡查項目	<input checked="" type="checkbox"/> 例行性巡查 <input type="checkbox"/> 預警巡查 <input type="checkbox"/> 高屏溪河川揚塵事件 <input type="checkbox"/> 大陸沙塵暴影響									
測站類別	時間	PM ₁₀ ($\mu\text{g}/\text{m}^3$)	風速(m/s)	風向(度)	溫度(°C)	相對溼度(%)				
沿岸空氣品質測站現況	玉田國小 【16時】	15.0	1.2	283	30	69				
巡查現地量測	現地量測 【16:17】 (以攜帶式儀器量測)	31.1	2.5	207	29	54				
		TSP($\mu\text{g}/\text{m}^3$)		PM _{2.5} ($\mu\text{g}/\text{m}^3$)		土壤含水率(%)	土壤溫度(°C)			
		36.6		12.1		15.7	30			
處理方式與通報作業	1、是否錄影				<input type="checkbox"/> 有	<input checked="" type="checkbox"/> 無				
	2、是否拍照				<input checked="" type="checkbox"/> 有	<input type="checkbox"/> 無				
	3、是否進行揚塵預警通報				<input type="checkbox"/> 有	<input checked="" type="checkbox"/> 無				
	4、是否進行媒體宣導				<input type="checkbox"/> 有	<input checked="" type="checkbox"/> 無				
	5、是否通報相關計畫進行應變作業				<input type="checkbox"/> 有	<input checked="" type="checkbox"/> 無				
巡查現地環境項目	河床裸露地		河道		植被					
目測概估各類比例	35%		50%		15%					
高屏河流域位置圖(空品測站、揚塵測站及巡查點)				現地巡查照片						
							巡查人員：黃育聖			
							巡查現況說明：			
							1. 本日吹拂南南西風，裸露地尚無揚塵情事發生，另查看周邊區域並無發現其它污染來源。			
							2. 揚塵抑制設施巡查有第七河川局施作於里港大橋下游之稻草蓆覆蓋以及里嶺大橋上游之防風林。			
							註：現地量測 TSP、PM ₁₀ 及 PM _{2.5} 數值為三次較近測值之平均值。			

屏東縣高屏溪河川揚塵巡查表單

巡查日期	112.10.31	巡查地點	斜張橋河段		座標	X=193337 ; Y= 2517605			
巡查項目	<input checked="" type="checkbox"/> 例行性巡查 <input type="checkbox"/> 預警巡查 <input type="checkbox"/> 高屏溪河川揚塵事件 <input type="checkbox"/> 大陸沙塵暴影響								
測站類別	時間	PM ₁₀ ($\mu\text{g}/\text{m}^3$)	風速(m/s)	風向(度)	溫度(°C)	相對溼度(%)			
沿岸空氣品質測站現況	玉田國小 【16時】	15.0	1.2	283	30	69			
巡查現地量測	現地量測 【16:59】 (以攜帶式儀器量測)	19.6	1.3	206	28	56			
		TSP($\mu\text{g}/\text{m}^3$)		PM _{2.5} ($\mu\text{g}/\text{m}^3$)		土壤含水率(%)	土壤溫度(°C)		
		21.2		10.4		無適合點量測	無適合點量測		
處理方式與通報作業	1、是否錄影				<input type="checkbox"/> 有	<input checked="" type="checkbox"/> 無			
	2、是否拍照				<input checked="" type="checkbox"/> 有	<input type="checkbox"/> 無			
	3、是否進行揚塵預警通報				<input type="checkbox"/> 有	<input checked="" type="checkbox"/> 無			
	4、是否進行媒體宣導				<input type="checkbox"/> 有	<input checked="" type="checkbox"/> 無			
	5、是否通報相關計畫進行應變作業				<input type="checkbox"/> 有	<input checked="" type="checkbox"/> 無			
巡查現地環境項目	河床裸露地		河道		植被				
目測概估各類比例	38%		53%		9%				
高屏河流域位置圖(空品測站、揚塵測站及巡查點)				現地巡查照片					
									
									
巡查現況說明： 1. 本日吹拂南南西風，現地有再施作疏濬工區擋水土堤，並無發現人為揚塵，裸露地區無揚塵情事發生，另查看周邊區域並無發現其它污染來源。 2. 該河段揚塵防制工法尚有稻草蓆覆蓋工法。									
註：現地量測 TSP、PM ₁₀ 及 PM _{2.5} 數值為三次較近測值之平均值。									